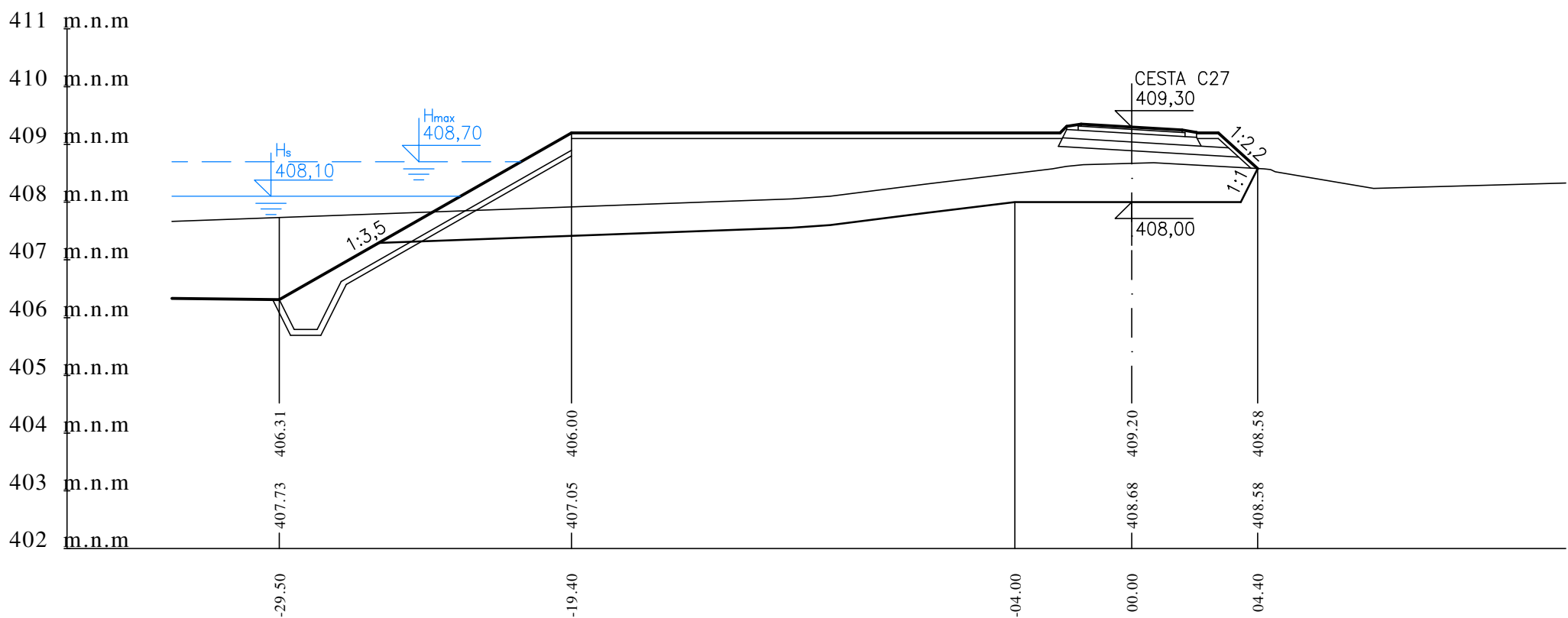


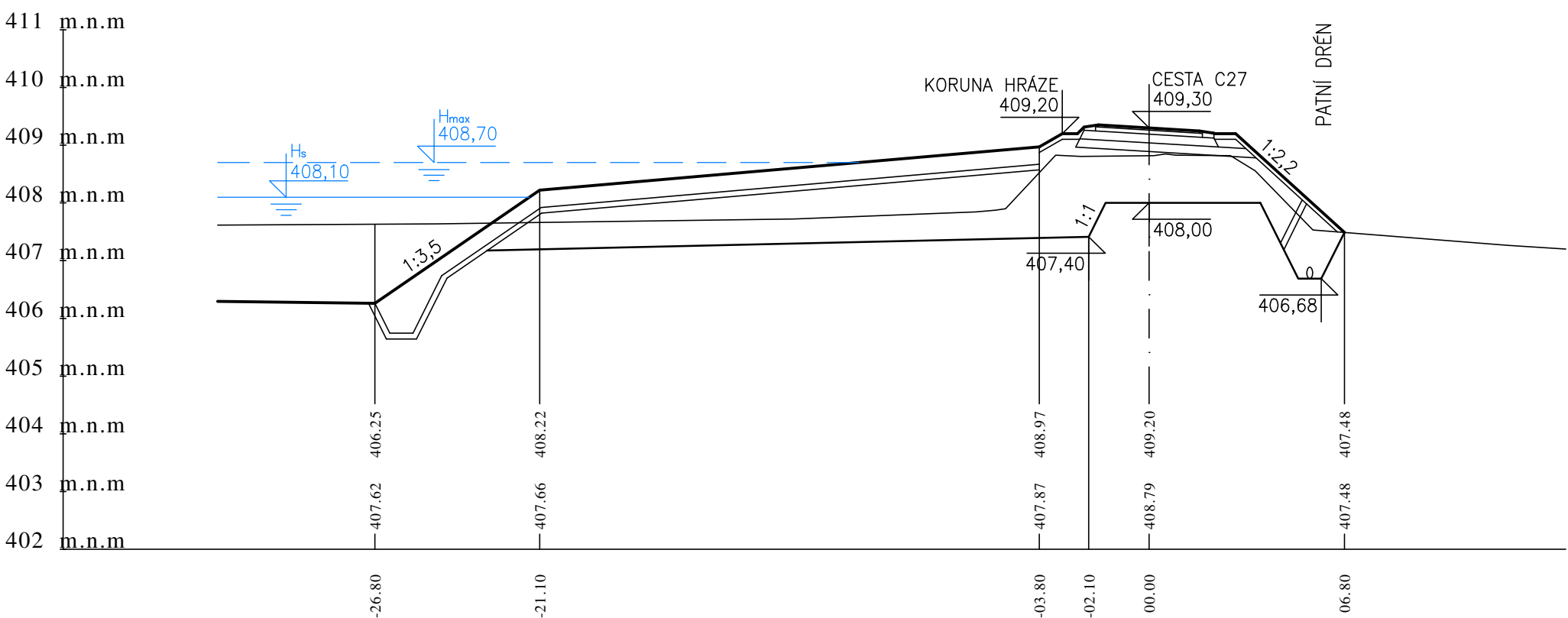
MĚŘITKA 1:200/100  
PF 6  
KM 0,020

UPRAVENÝ TERÉN  
KÓTA PŮVODNÍHO TERÉNU  
SROVNÁVACÍ ROVINA  
STANIČENÍ [km/m]



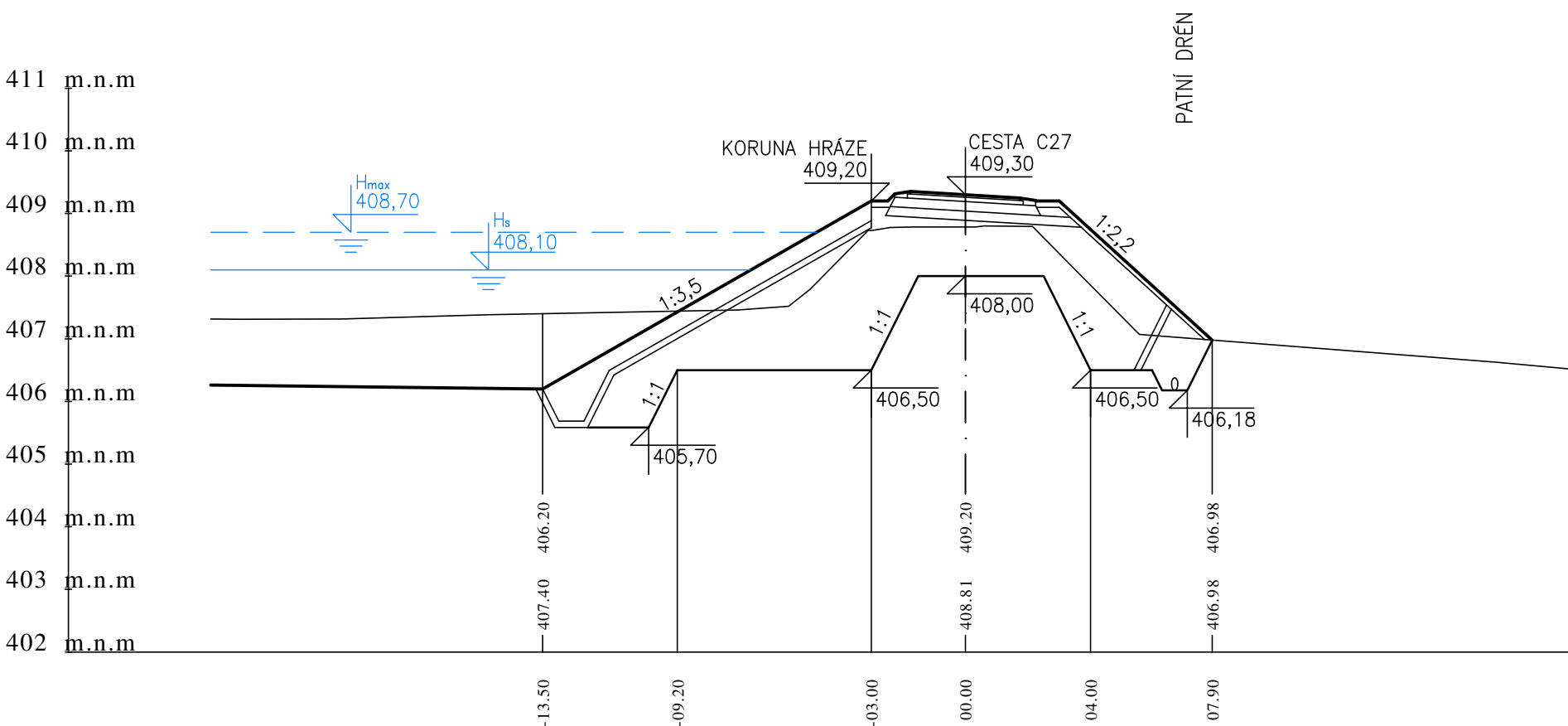
MĚŘITKA 1:200/100  
PF 7  
KM 0,040

UPRAVENÝ TERÉN  
KÓTA PŮVODNÍHO TERÉNU  
SROVNÁVACÍ ROVINA  
STANIČENÍ [km/m]



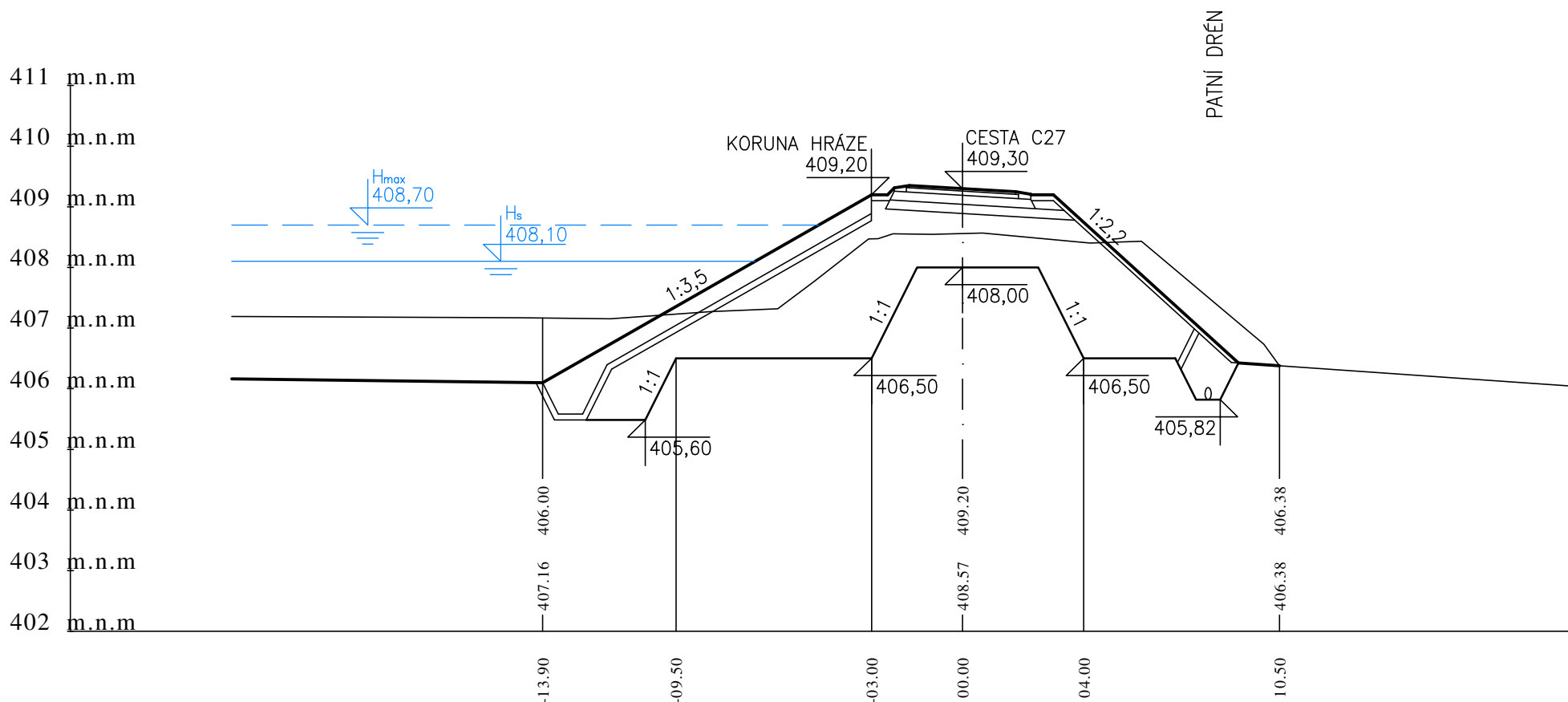
MĚŘITKA 1:200/100  
PF 8  
KM 0,060

UPRAVENÝ TERÉN  
KÓTA PŮVODNÍHO TERÉNU  
SROVNÁVACÍ ROVINA  
STANIČENÍ [km/m]



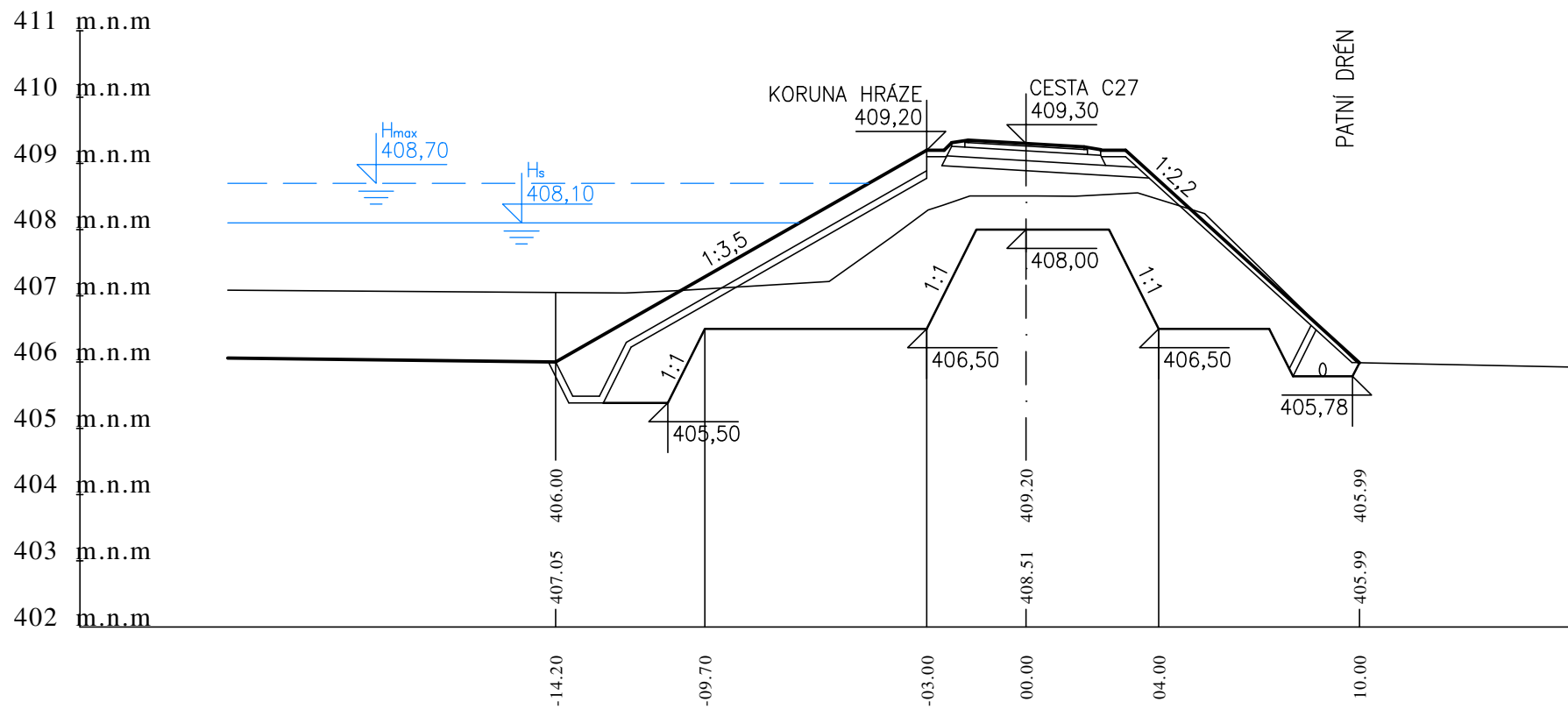
MĚŘITKA 1:200/100  
PF 9  
KM 0,080

UPRAVENÝ TERÉN  
KÓTA PŮVODNÍHO TERÉNU  
SROVNÁVACÍ ROVINA  
STANIČENÍ [km/m]



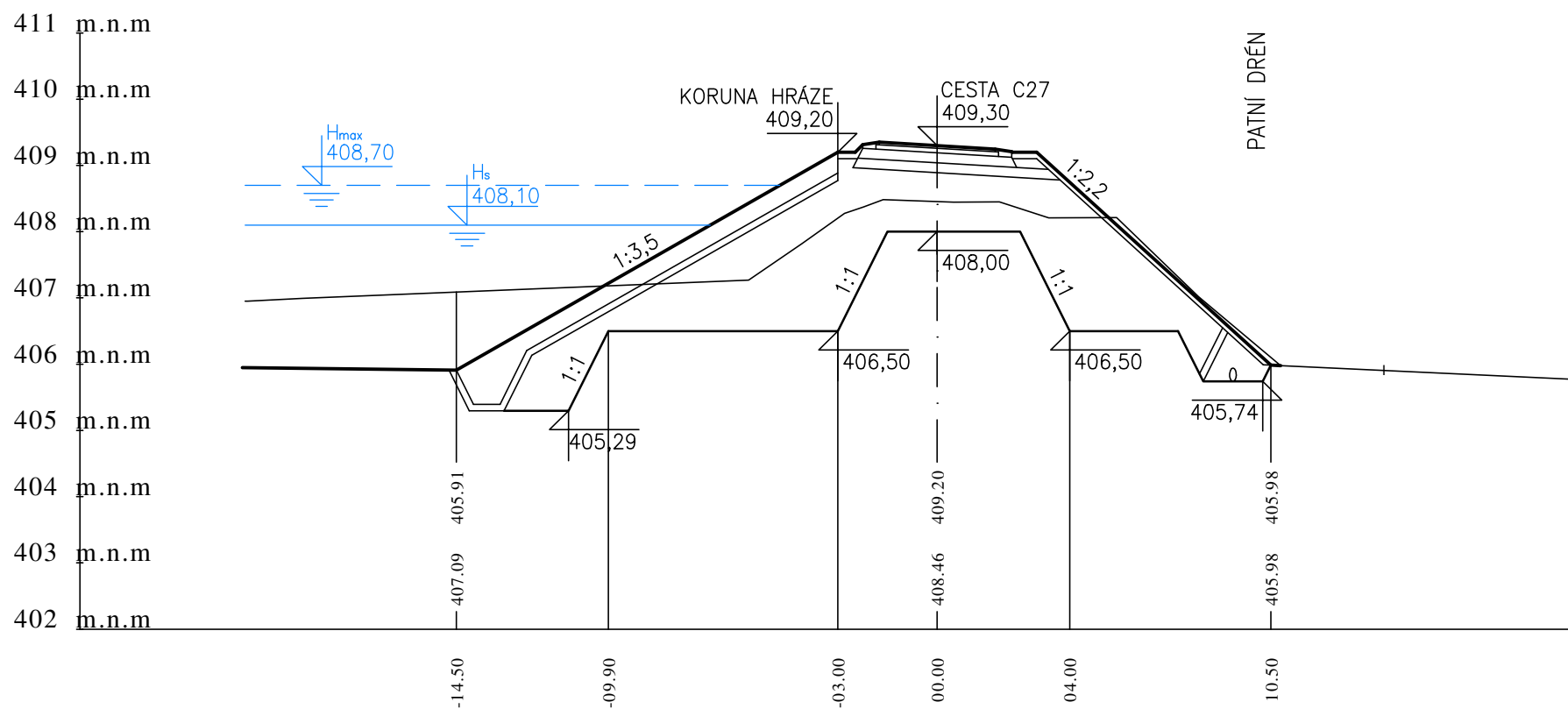
MĚŘITKA 1:200/100  
PF 10  
KM 0,100

UPRAVENÝ TERÉN  
KÓTA PŮVODNÍHO TERÉNU  
SROVNÁVACÍ ROVINA  
STANIČENÍ [km/m]



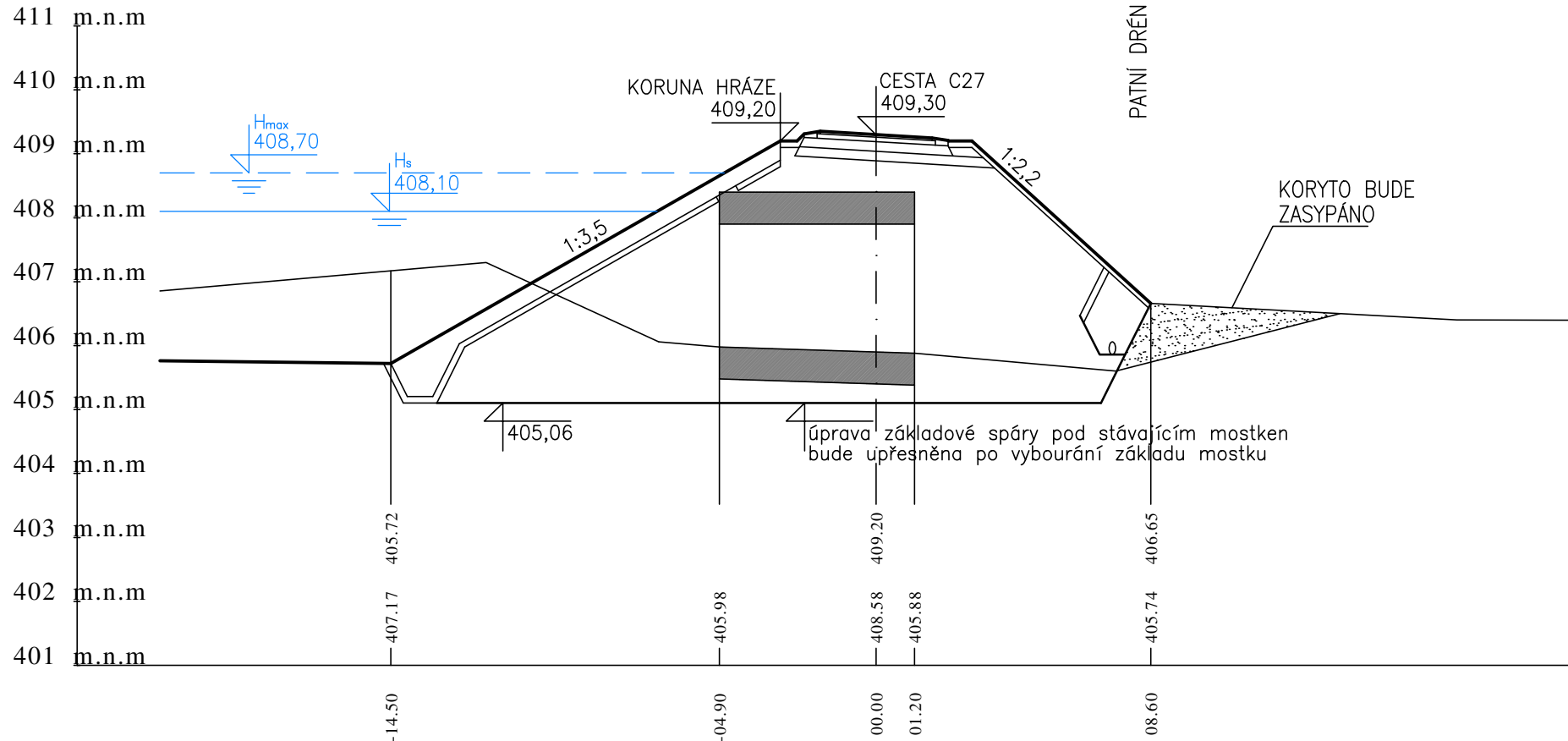
MĚŘITKA 1:200/100  
PF 11  
KM 0,120

UPRAVENÝ TERÉN  
KÓTA PŮVODNÍHO TERÉNU  
SROVNÁVACÍ ROVINA  
STANIČENÍ [km/m]



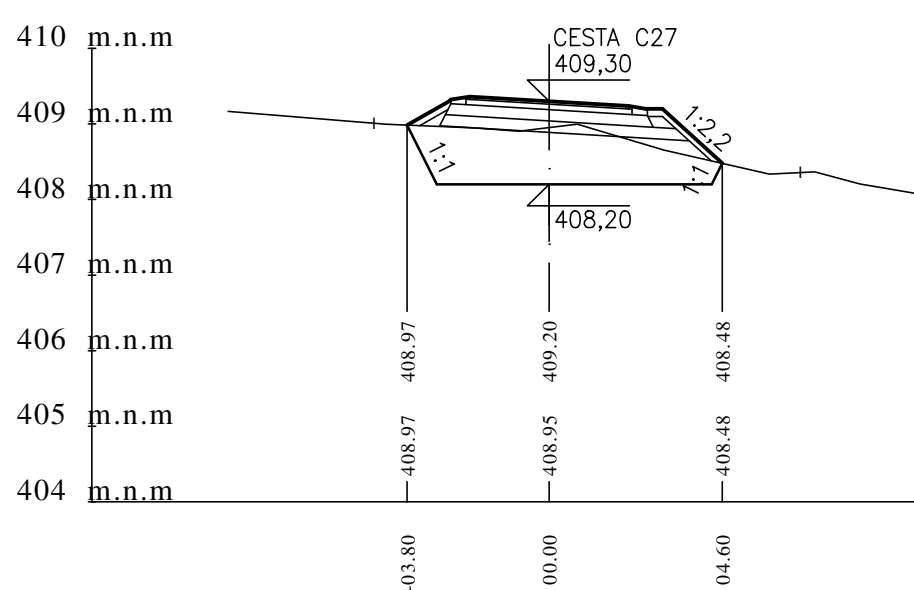
MĚŘITKA 1:200/100  
PF 11a  
KM 0,150

UPRAVENÝ TERÉN  
KÓTA PŮVODNÍHO TERÉNU  
SROVNÁVACÍ ROVINA  
STANIČENÍ [km/m]



MĚŘITKA 1:200/100  
PF 12  
KM 0,160

UPRAVENÝ TERÉN  
KÓTA PŮVODNÍHO TERÉNU  
SROVNÁVACÍ ROVINA  
STANIČENÍ [km/m]



VYPRACOVAL	ZODP. PROJEKTANT	VED. PROJEKTANT	Společnost pro projekty Trutnov	
				GIB-geodetické spol. s r.o. Trutnov, CZ 520 02, 527 00 Boreč
KRAJ	Královéhradecký	K.Ú.	Třebihošť	ZAK.ČÍSLO 9/20
STAVEBNÍK	ČR-SPÚ, KPÚ pro Královéhradecký kr., pobočka Trutnov			DATUM 2/2021
STAVBA AKCE	Rybník R2 s cestou C27 na hráz v k.ú. Třebihošť SO-01.2 HRÁZ PŘÍČNÉ ŘEZY HRÁZE			STUPEŇ DSP, DPS
OBJEKT				FORMÁT 6xA4
OBSAH				MĚŘITKO 1:200/100
			PŘÍLOHA Č.	PARÉ Č.
			D.1.2.2.	